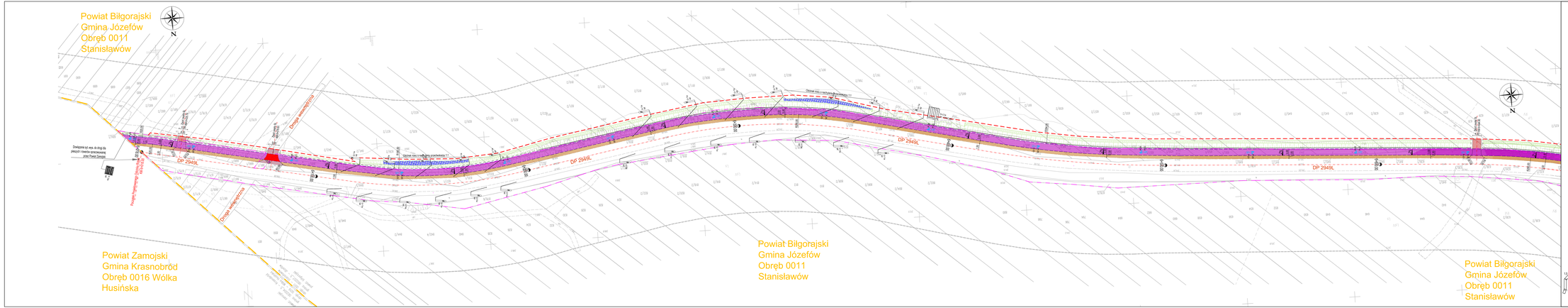
Powiat Biłgorajski
Gmina Józefów
Obręb 0011
Stanisławów
N
Powiat Zamojski
Gmina Krasnobród
Obręb 0016 Wólka
Husińska
Powiat Biłgorajski
Gmina Józefów
Obręb 0011
Stanisławów
Powiat Biłgorajski
Gmina Józefów
Obręb 0011
Stanisławów
DP 2949L
Droga wojewódzka
Droga wojewódzka
Zawiązane tzl. wys. 0o drogi dla pieszych i rowerów sprzęgowaną jezdnią Pawłat Zawojsko
Odcinek rzeki o nadzorze przechodzącym 1:1
Odcinek rzeki o nadzorze przechodzącym 1:1
Rzeka Wieprz - Dopływ Wieprza
Rzeka Wieprz - Dopływ Wieprza
Rzeka Wieprz - Dopływ Wieprza

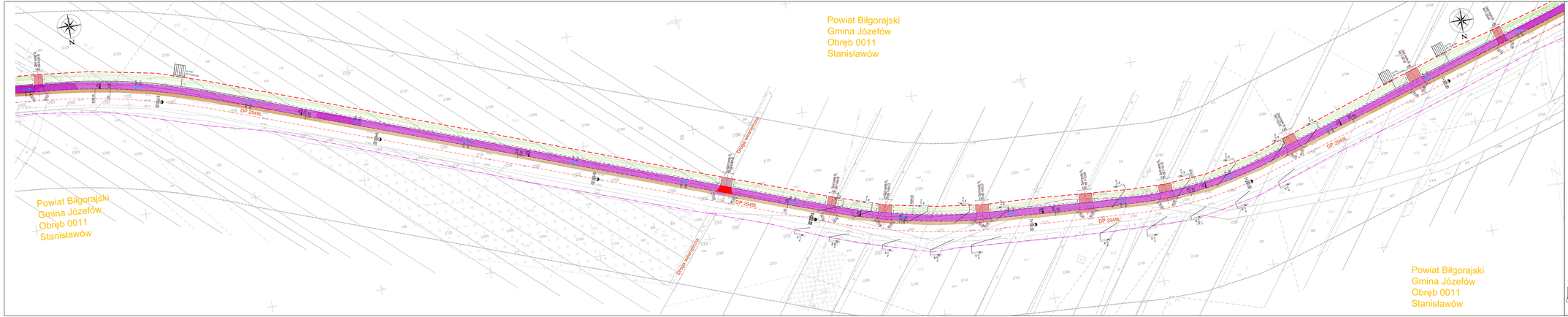

LEGENDA:

- istn. granice pasa drogowego
- linia rozgraniczająca teren inwestycji stanowiąca linie podziałowe
- istn. elementy na podkładzie mapowym
- istn. ul.drogi powiatowej
- proj. krawędź drogi dla pieszych i rowerów
- proj. jezdnia drogi dla pieszych i rowerów, drogi i zjazdów
- proj. krawężnik 15x30 - wystający
- proj. krawężnik 15x30 - obniżony
- proj. obrzeże chodnikowe 8x30
- proj. nawierzchnia drogi dla pieszych i rowerów z asfaltu
- proj. jezdnia gruntowego
- proj. nawierzchnia chodnika i kostki
- proj. nawierzchnia dyspozycji M.C.1 z asfaltu (recyklingu)
- proj. nawierzchnia dyspozycji M.C.1 z asfaltu
- proj. nawierzchnia dyspozycji M.E.2 kruszywa
- proj. zieleniec
- istn. chodnik
- istn. jezdnia otwarta
- istn. przepust pod drogą
- proj. wydłużenie istn. przepustu
- proj. przepust pod zjazdem
- proj. konstrukcja wysięgnikowa
- proj. lokalizacja znaku
- proj. oznakowanie pionowe
- istn. oznakowanie pionowe do wymiany na nowe
- proj. oznakowanie poziome grubowarstwowe kolor biały
- proj. oznakowanie poziome grubowarstwowe kolor czerwony
- istn. oznakowanie do usunięcia
- istn. oznakowanie poziome
- proj. przestawienie znaku
- istn. barbera U-14a do likwidacji
- proj. balustrada U-11a

Inwestor:

Zarząd Powiatu w Biłgoraju
ul. Tadeusz Kościuszki 94
23-400 Biłgoraj

Przedmiot opracowania:

"Budowa drogi dla pieszych i rowerów w ramach rozbudowy drogi powiatowej Nr 2949L Krasnobród - Długi Kąt"

Tytuł dokumentacji: PROJEKT STAŁEJ ORGANIZACJI RUCHU

Tytuł rysunku: PLAN OZNAKOWANIA

Skala: 1:500

Projektował:	mgr inż. Jarosław Jabłoński	Sprawdził:	drogi	LUB/0010/PWOD/14	03.2025

Nr rys.: 1.2

Powiat Biłgorajski
Gmina Józefów
Obręb 0011
Stanisławów

Powiat Biłgorajski
Gmina Józefów
Obręb 0011
Stanisławów

Powiat Biłgorajski
Gmina Józefów
Obręb 0008
Majdan Nepryski

DP 2949L

DP 2949C

DP 1694Z

LEGENDA:

- istn. granice pasa drogowego
- linie rozgraniczające teren inwestycji stanowiąca
- linie podziałowe
- istn. elementy na podkładzie mapowym
- istn. ul.drogi powiatowej
- proj. krawędź drogi dla pieszych i rowerów
- proj. pobocze drogi dla pieszych i rowerów, drogi i zjazdów
- proj. krawężnik 15x20 - wystający
- proj. krawężnik 15x20 - obniżony
- proj. obrzeże chodnikowe 8x30
- proj. nawierzchnia drogi dla pieszych i rowerów z asfaltu
- proj. pobocze gruntowego
- proj. nawierzchnia chodnika z kostki
- proj. nawierzchnia dojazdu zwalniającego K-2 z asfaltu zwykłego
- proj. nawierzchnia dojazdu zwalniającego K-2 z asfaltu
- proj. nawierzchnia dojazdu zwalniającego K-E-2 brukowa
- proj. zieleniec
- istn. chodnik
- istn. słupki stalowe
- istn. przepust pod drogą
- proj. wydłużenie istn. przepustu
- proj. przepust pod zjazdem
- proj. konstrukcja wysięgnikowa
- proj. lokalizacja znaku
- proj. oznakowanie pionowe
- istn. oznakowanie pionowe do wymiany na nowe
- proj. oznakowanie poziome grubowarstwowe kolor biały
- proj. oznakowanie poziome grubowarstwowe kolor czerwony
- istn. oznakowanie do usunięcia
- istn. oznakowanie poziome
- proj. przestawienie znaku
- istn. bariera U-14a do likwidacji
- proj. balustrada U-11a

Inwestor:

Zarząd Powiatu w Biłgoraju
ul. Tadeusz Kościuszki 94
23-400 Biłgoraj

Przedsięwzięcie inwestycyjne:

"Budowa drogi dla pieszych i rowerów w ramach rozbudowy drogi powiatowej Nr 2949L Krasnobród - Długi Kąt"

UKŁAD ARKUSZY PLANU SYTUACYJNEGO

Tytuł dokumentacji:	PROJEKT STAŁEJ ORGANIZACJI RUCHU						Skala: 1:500
Nazwa rysunku:	PLAN OZNAKOWANIA						
Projektował:	mgr inż. Jarosław Jabłoński	Sprawdził:	drogi	Nr rysunku:	LUB/001/PW00/14	01.2025	Nr rysunku: 1.3

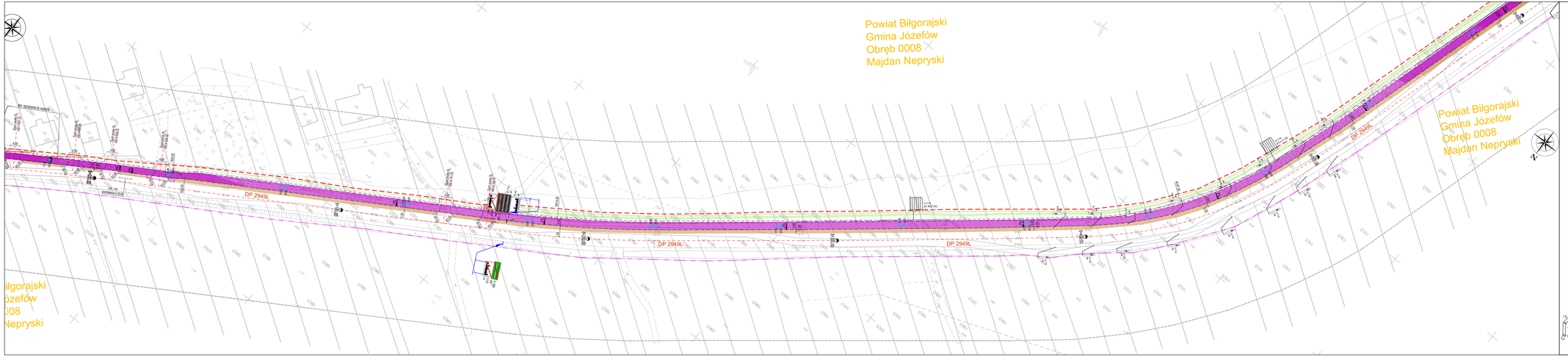

LEGENDA:

- istn. granica pasa drogowego
- linie ograniczające teren inwestycji stanowiące linie podziałowe
- istn. elementy na podkładzie mapowem
- istn. oś drogi powiatowej
- proj. krawędź drogi dla pieszych i rowerów
- proj. jezdnia drogi dla pieszych i rowerów, drogi i zjazdów
- proj. krawężnik 15x30 - wystający
- proj. krawężnik 15x30 - obniżony
- proj. obrzeże chodnikowe 8x30
- proj. nawierzchnia drogi dla pieszych i rowerów z asfaltu
- proj. zasypka gruntowego
- proj. nawierzchnia chodnika z kostki
- proj. nawierzchnia zjazdu zwykłego KL C1 z asfaltu (wzmocnion)
- proj. nawierzchnia zjazdu zwykłego KL D z asfaltu
- proj. nawierzchnia zjazdu zwykłego KL E z kruszywa
- proj. zieleniec
- istn. chodnik
- istn. kładka rowerowa
- istn. przepust pod drogą
- proj. wyłączenie istn. przepustu
- proj. przepust pod zjazdem
- proj. konstrukcja wysięgnikowa
- proj. lokalizacja znaku
- proj. oznakowanie pionowe
- istn. oznakowanie pionowe do wymiany na nowe
- proj. oznakowanie poziome grubowarstwowe kolor biały
- proj. oznakowanie poziome grubowarstwowe kolor czerwony
- istn. oznakowanie do usunięcia
- istn. oznakowanie poziome
- proj. przestawienie znaku
- istn. bariera U-14a do likwidacji
- proj. balustrada U-11a

UKŁAD ARKUSZY PLANU SYTUACYJNEGO

Inwestor:

Zarząd Powiatu w Biłgoraju
ul. Tadeusz Kościuszki 94
23-400 Biłgoraj

Przedmiot dokumentacji:

"Budowa drogi dla pieszych i rowerów w ramach rozbudowy drogi powiatowej Nr 2949L Krasnobród - Długi Kąt"

Faza dokumentacji:

PROJEKT STAŁEJ ORGANIZACJI RUCHU

Nazwa rysunku:

PLAN OZNAKOWANIA

Skala: 1:500

Projektował:	mgr inż. Jarosław Jabłoński	Specyfikacja:	drogi	Numer dokumentacji:	LUB/0010/PWOD/14	Data: 03.2025	Nr rysunku: 1.4
Sprawdzał:						Faza:	

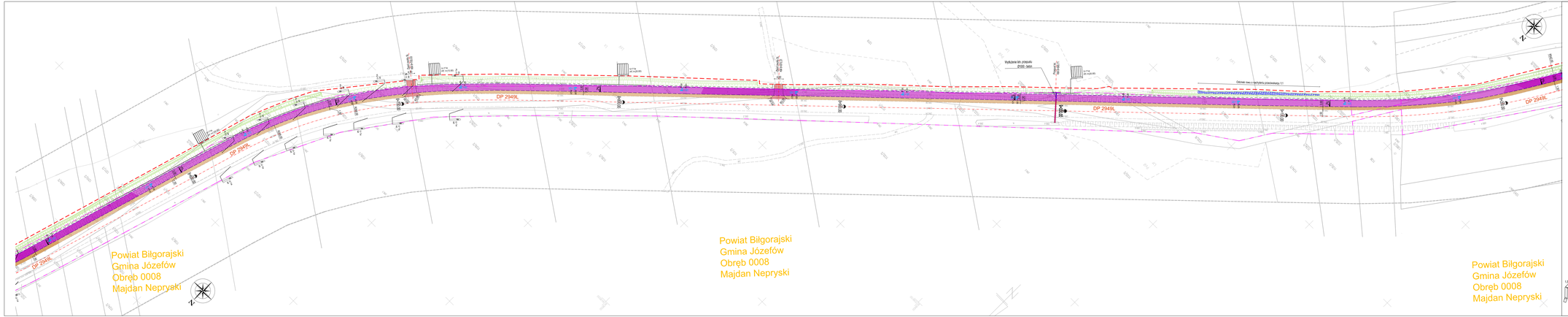

UWAGI:

- istn. granica pasa drogowego
- linie rozgraniczające teren inwestycji darowizna
- linie podziałowe
- istn. elementy na podkładzie mapowym
- istn. ul. drogi powiatowej
- proj. krawędź drogi dla pieszych i rowerów
- proj. pobocze drogi dla pieszych i rowerów, drogi i gazdów
- proj. krawężnik 15x30 + wystający
- proj. krawężnik 15x30 + obniżony
- proj. obrzeże chodnikowe 8x30
- proj. nawierzchnia drogi dla pieszych i rowerów z asfaltu
- proj. pobocze gruntowego
- proj. nawierzchnia chodnika i kostki
- proj. nawierzchnia jezdni zwykłej kl. D z asfaltu (semeriska)
- proj. nawierzchnia jezdni zwykłej kl. D z asfaltu
- proj. nawierzchnia jezdni zwykłej kl. E z kostyczu
- proj. zatoka
- istn. chodnik
- istn. jezdnia rowerowa
- istn. przepust pod drogą
- proj. wydłużenie istn. przepustu
- proj. przepust pod gazdem
- proj. konstrukcja wysięgnikowa
- proj. lokalizacja znaku
- proj. oznakowanie pionowe
- istn. oznakowanie pionowe do wymiany na nowe
- proj. oznakowanie poziome grubowarstwowe kolor biały
- proj. oznakowanie poziome grubowarstwowe kolor czerwony
- istn. oznakowanie do usunięcia
- istn. oznakowanie poziome
- proj. przestawienie znaku
- istn. bariera U-1/4a do likwidacji
- proj. balustrada U-11a

UKŁAD ARKUSZY PLANU SYTUACYJNEGO

Inwestor:

Zarząd Powiatu w Biłgoraju
ul. Tadeusz Kościuszki 94
23-400 Biłgoraj

Inwestor opracowania:

"Budowa drogi dla pieszych i rowerów w ramach rozbudowy drogi powiatowej Nr 2949L Krasnobród - Długi Kąt"

Typ dokumentu: PROJEKT STAŁEJ ORGANIZACJI RUCHU

Nazwa rysunku: PLAN OZNAKOWANIA

Skala: 1:500

Projektował:	mgr Inż. Jarosław Jakimiec	Sprawdził:	drogi	Nr rysunku:	LUB/0010/PWOD/14	Data:	03.2025	Nr rysunku: 1.5

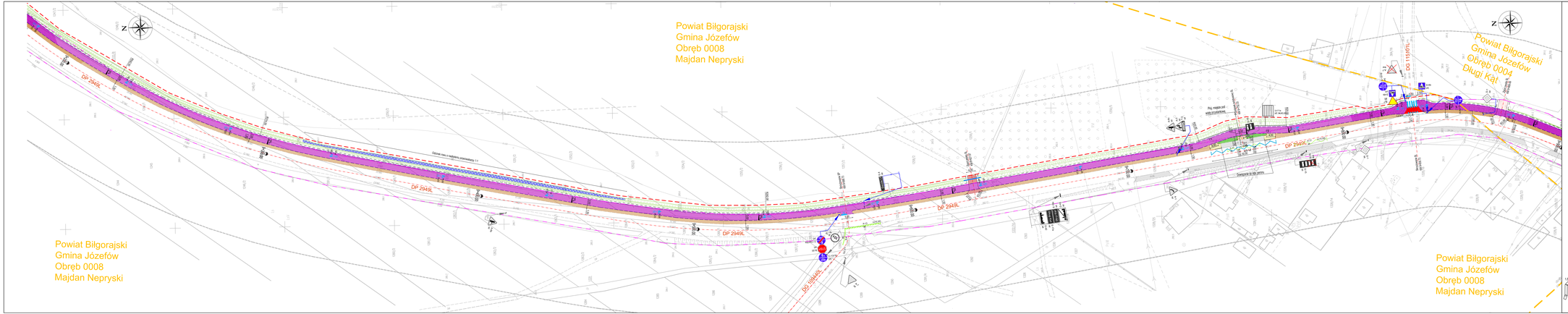
Powiat Biłgorajski
Gmina Józefów
Obręb 0008
Majdan Nepryski
Powiat Biłgorajski
Gmina Józefów
Obręb 0008
Majdan Nepryski
Powiat Biłgorajski
Gmina Józefów
Obręb 0004
Długi Kąt
Powiat Biłgorajski
Gmina Józefów
Obręb 0008
Majdan Nepryski
DP 2949L
DP 2949L
DP 2949L
DP 2949L
DP 2949L
DP 2949L
DG 198491L
DG 119491L
Oś drogi
Oś drogi
Oś drogi

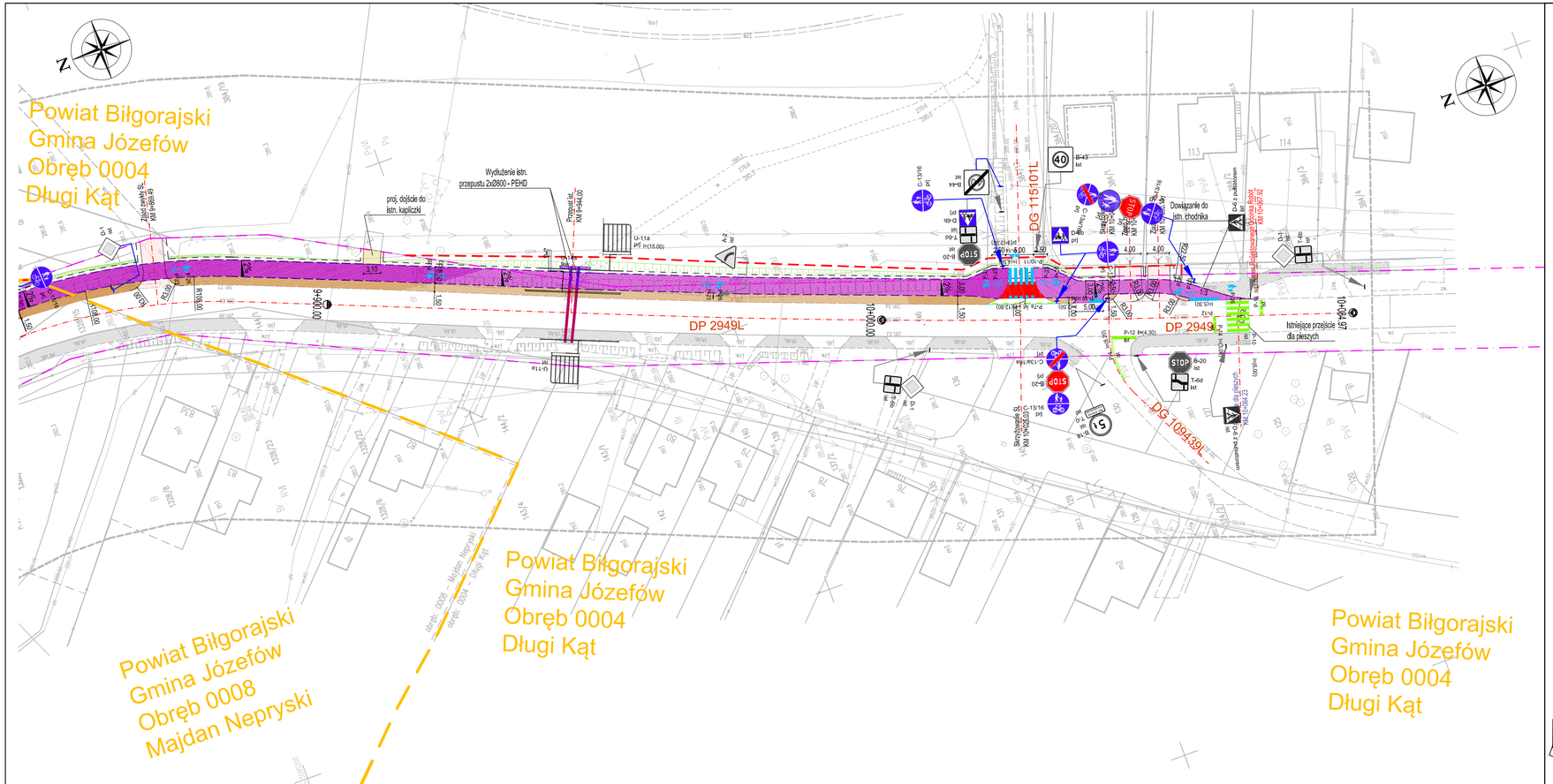
Powiat Biłgorajski
Gmina Józefów
Obręb 0004
Długi Kąt
Powiat Biłgorajski
Gmina Józefów
Obręb 0008
Majdan Nepryski
Powiat Biłgorajski
Gmina Józefów
Obręb 0004
Długi Kąt
Powiat Biłgorajski
Gmina Józefów
Obręb 0004
Długi Kąt
DP 2949L
DP 2949L
DG 115101L
DG 109439L
Wydłużenie istn. przepustu 2x0800 - PEHD
proj. dojście do istn. kapliczki
Przepust km 0+944,00
Przepust km 0+952,00
Powiązanie do istn. chodnika
Istniejące przejście dla pieszych
Szczegóły S1 km 0+952,00
Szczegóły S2 km 0+952,00
Szczegóły S3 km 0+952,00
Szczegóły S4 km 0+952,00
Szczegóły S5 km 0+952,00
Szczegóły S6 km 0+952,00
Szczegóły S7 km 0+952,00
Szczegóły S8 km 0+952,00
Szczegóły S9 km 0+952,00
Szczegóły S10 km 0+952,00
Szczegóły